PARQUE ECOLÓGICO MARACAJÁ

Universidade do Extremo Sul Catarinense - Unesc
Acadêmica Emanoella de Medeiros
Arquitetur e Urbanismo
Orientador: Luiz Cesar de Castro

JUSTIFICATIVA - Tema

Considerando que a Mata Atlântica é um dos biomas mais ameaçados do planeta e por isso as ações para sua preservação, recuperação e restauração são prioridades nas políticas de conservação da biodiversidade, a requalificação do Parque Natural Municipal de Maracajá se torna fundamental.

O município de Maracajá, localizado no extremo Sul do Estado de Santa Catarina, possui uma área de 60km² e uma população de aproximadamente 6.130 habitantes. É um município que há tempos vem desenvolvendo ações com vistas à qualidade de vida de sua população, seja na área da Educação, Saúde, Saneamento Básico, Meio ambiente, entre outras.

Todavia, a preocupação constante com questões ambientais fez com que o município desenvolvesse formas alternativas para garantir às atuais e futuras gerações condições dignas de sobrevivência. Destacando a coleta seletiva de lixo e o Parque Natural Municipal de Maracajá, este último é o foco de estudo deste trabalho.

O Parque constitui-se de uma exuberante e intacta reserva de Mata Atlântica, totalizando uma área de 107,8hectares, no qual a fauna e a flora estão sendo protegidas por lei municipal desde 1990. A biodiversidade presente no local é riquíssima e, além de servir como fonte de pesquisa, constitui-se num forte potencial turístico. Além disso, é situado na região turística Caminho dos Canyons, região do Extremo Sul Catarinense formada por 15 municípios que se integram através de roteiros com 2 municípios do Norte Gaúcho.

Com o aumento significativo de turistas sejam eles para lazer, descanso, pesquisadores ou mesmo apreciadores da natureza, percebe-se a necessidade de estudá-lo e rever seus usos para melhor requalificação do local, pois existe há necessidade de equipamentos de apoio ao turista e educacional para a conscientização ecológica. Ampliando assim o desenvolvimento turístico e ambiental adequadamente, sabendo que o mesmo possui uma história ainda recente, e devido as questões de custos possui construções e usos que não condizem com a função de um parque, possuindo carências de infra-estrutura para uma visitação adequada.

Assim a proposta surge para estruturá-lo, a fim de gerar uma nova fonte de renda ao município, sendo uma garantia de desenvolvimento sustentável para os futuros maracajaenses e moradorares da região , conscientizando a cultura da sociedade, que hoje neste mundo globalizado e capitalista se encontra-se escassa quando oassunto é a questão ambiental. Além de proporcionar uma melhora na opção de lazer público a cidade e região, quesito este de fundamental importância para a sociedade atualmente, pois são altos os índices de depressão e estresse ocasionados pela agitação do dia-a-dia e pouco tempo para o lazer e contato com a natureza.

No Parque existe uma grande potencialidade para o desenvolvimento de estudos e pesquisas que contribuam para o conhecimento da biodiversidade local, e estudos de alternativas para o desenvolvimento sustentável da comunidade.

A escolha do tema de TFG se deu também por um sentimento afetivo com o local e por nascer e morar no município onde o parque se encontra. E tendo conhecimento da história do município e do parque, sabendo do potencial turístico, ambiental e econômico que o parque poderá trazer para a cidade futuramente, aprimorando-o ambientalmente e sustentavelmente para melhor qualificar sua função e desenvolvimento perante a região.

OBJETIVO GERAL

Requalificação do Parque Natural Municipal de Maracajá, através da reorganização e criação de novos equipamentos, introduzindo aos estudantes, professores e população em geral a conscientização ecológica e sustentável.

ACESSOS MUNICÍPIO

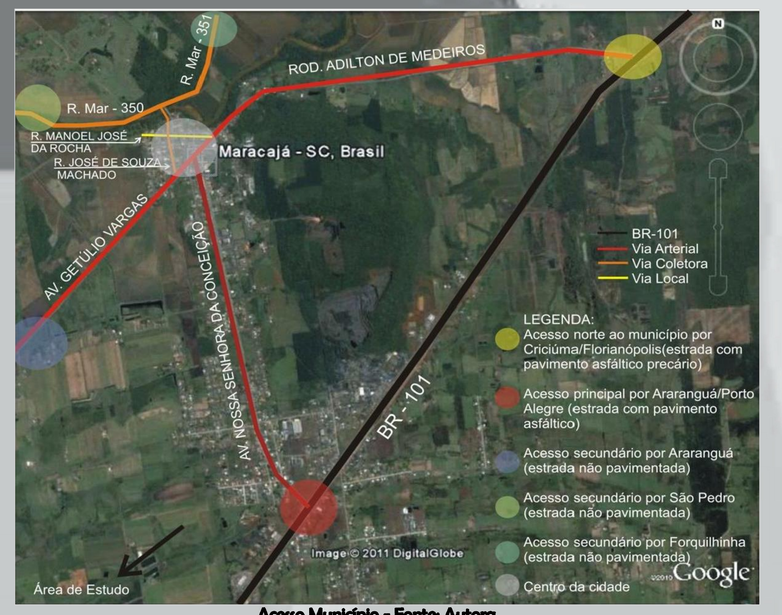

Acesso Município - Fonte: Autora

Os Acessos se dão por desvios, devido a duplicação da BR-101, em que o principal ocorre por um desnível, viaduto. Este acesso é perigoso, em consequência do cruzamento das vias laterais, sendo elas de mão dupla e a invisibilidade causada pela solução de engenharia do viaduto.

EVOLUÇÃO URBANA

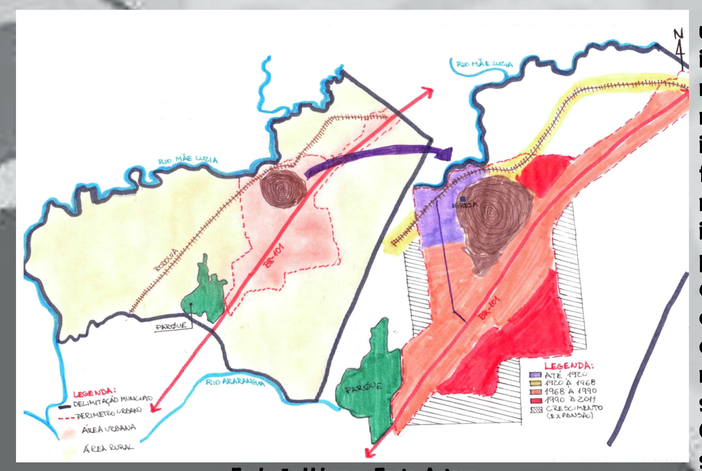

Evolução Urbana - Fonte: Autora

A evolução urbana se deu inicialmente as margens do rio e morro. Com a implantação da ferrovia, as residências se instalaram próximo. E com a vinda da Br-101 o crescimento se desencadeou nesse meio. O parque serve como limite. O crescimento hoje se dá na parte hachurada.
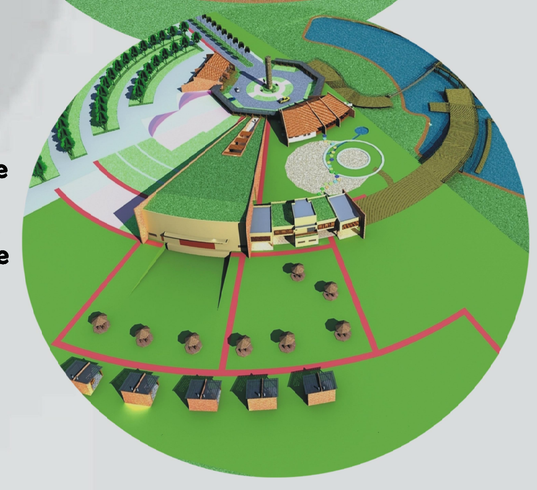
LOCALIZAÇÃO PARQUE